

Bogen

Tur 59 – 60 – 61



Med utgangspunkt fra Bogen har du som padler kort vei til Vestfolds skjærgård, og dermed mange muligheter for minnerike opplevelser. Området er et populært sted for dagsopphold, men er også et naturlig utgangspunkt for den som ønsker padling i rolig og skjermet farvann. Sammen med Sundåsen og Langø er Bogen ett av Vestfolds viktigste kulturmiljø, noe som er med på å legge rammene for fine padleturer, både korte og litt lengre.

Bogen friområde er godt tilrettelagt for allmennheten. Du kommer du helt ned til vannet med kajakk og utstyr. Parkering på anvist plass. Utsett fra strand eller fra båtslippen i havna. Sesongåpne toaletter finnes i havna, sammen med ferskvann. Nærmeste dagligvarebutikk ligger i Stokke sentrum, ca 5 km nord for Bogen.

🇳🇴 With a starting point from Bogen you have as a paddler short route to Vestfold archipelago, and thus many possibilities for memorable experiences. The area is a popular place for day stay, but also a natural starting point for those who wants to paddle in quiet and peaceful waters. Together with Sundåsen and Langøya is Bogen one of Vestfold most important culture environments, something that inspires to paddle both short and long tours.



Færder nasjonalpark

La kajakken gli sakte gjennom det unike skjærgårdslandskapet i Færder nasjonalpark! Verneområdet strekker seg fra Ormøy i nord til Færder fyr i sør. Istidene har slipt og formet landskapet til å bli noe helt spesielt i verdensmålestokk. Her finner du også et rikt naturmiljø med mange sjeldne arter. Menneskene har satt sine spor gjennom mange tusen år. I dag er det et av de mest besøkte friluftsområdene i Norge. Atferdsreglene finner du på www.ferdernasjonpark.no/atferdiparken.

Velkommen ut i nasjonalparken og til besøkssenteret på Verdens Ende for å lære mer!



Færder National Park: Let your kayak glide slowly among the unique islands, islets and skerries of the Færder National Park! This protected area stretches from Ormøy in the North to Færder Lighthouse in the South. Here, the ice ages have honed and shaped the landscape into something quite extraordinary even by global standards and the natural environment is now home to a rich variety of rare species of plants and insects. People have left their mark through many thousands of years. Today, it is one of the most visited outdoor areas in Norway. The national park is run on the principle of conservation through use, so you are welcome to experience the park, but we need your help to look after it. The park rules and regulations can be found here (in Norwegian): www.ferdernasjonpark.no/atferdiparken.

Welcome to the Færder National Park. Please visit us at the visitor center at Verdens Ende to learn more.



FOTO: TROND GLESAEN

Innsiden av Langøya, Sandefjord



FOTO: TROND GLESAEN

Sandefjordsfjorden



Den dagen jeg begynte å padle, oppdaget jeg skjærgården på nytt ...

Nyttige adresser/useful addresses

På tur i Sandefjord	www.sandefjord.kommune.no/tur
Færder nasjonalpark	www.ferdernasjonpark.no
Kystled Veierland skole	https://www.oslofjorden.org/produkt/veierland-skole/
Veierlandsferga	http://www.veierland.org/ferga/



Brann Fire	111
Politi Police	112
Ulykke Accident	113



15 km Ca. 4 timer

59 Bogen–Veierland rundt

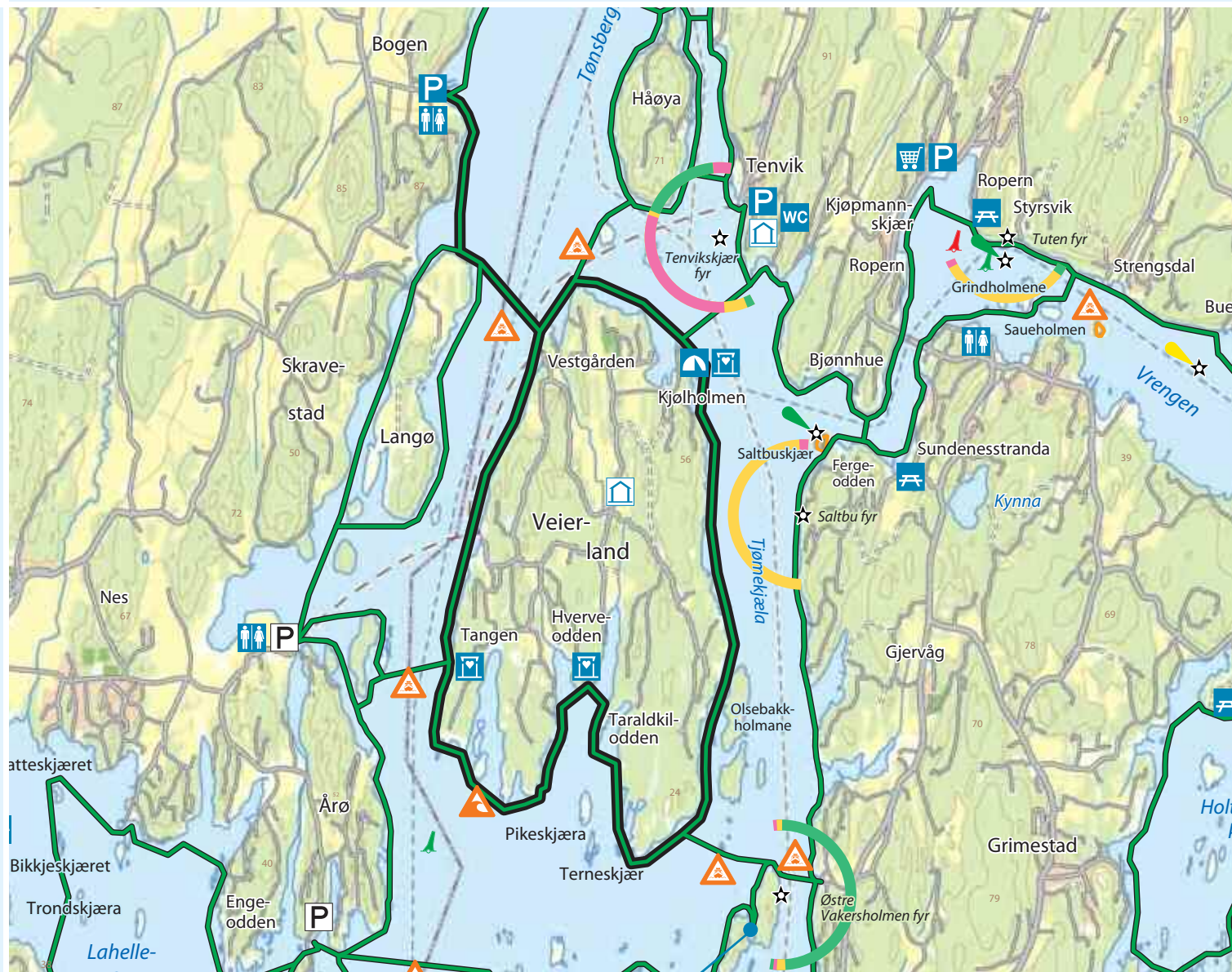
Veierlandsdyllen må oppleves! Den bilfrie øya er et sommerparadis, og er vel verdt å oppleve, både fra vann og til lands. Hva med å legge inn en overnatting på kystledhytte Veierland skole?

Padleturen fra Bogen går sørover til nordspissen av Langø, derfra krysses det over til Veierlands nordøstside og Vestgården fergeleie. Se opp for veierlandsferga «Jutøya» som har avgang flere ganger daglig. Rundturen går nordover, rundt nordspissen og du passerer snart odden Kjølholmen. På østsiden av denne er det flott friområde med strand og teltmuligheter.

Videre sørover er det mye svaberg, og hus og hytter langs sjøkanten. Hold kursen gjennom det sjarmerende sundet Oslebakk med Oslebakkholmanene på din venstre side. På sørsiden av Veierland møter du vakre blankskurte skjær som det kan være artig å oppdage på nært hold. Følg Veierland videre mot sørvest forbi Terneskjær og Pikeskjæra, og hold kursen innover i bukta. Du vil passere en lang, smal odde, Taraldkilodden, som stikker ut mot sør. Etter cirka 500 meter kommer du til Hverveodden, en perfekt pauseplass. Veien videre går ut bukta og drei nordover på Veierlands vestsida. Her er det vanskelige ilandstigningsforhold, men det er mulig å gå i land på strand ved fergeleiene, Tangen brygge på Båsløkka, eller Vestgården brygge, før du krysser tilbake til nordspissen av Langø og padler den siste kilometeren tilbake til Bogen.

Turvariant: Kryss rett vestover fra Veierland til Munkhallen båt-havn, og så nordover Sauholmen, innenfor Verksholmene og Langø og tilbake til Bogen.

🇬🇧 Veierland must be experienced. The car free island is a summer paradise and is well worth a try, both from water and land.



Andre turer fra Bogen
Other tours from Bogen

- 60 Bogen–Melsomvik–Gåsø–Bogen
- 61 Bogen–Natholmen–Retur



11 km Ca. 3 timer

Det er spennende å se hus, åker og eng, og vakre skogsområder fra kajakken. På denne turen får du alt, og passer bra for en nybegynner.

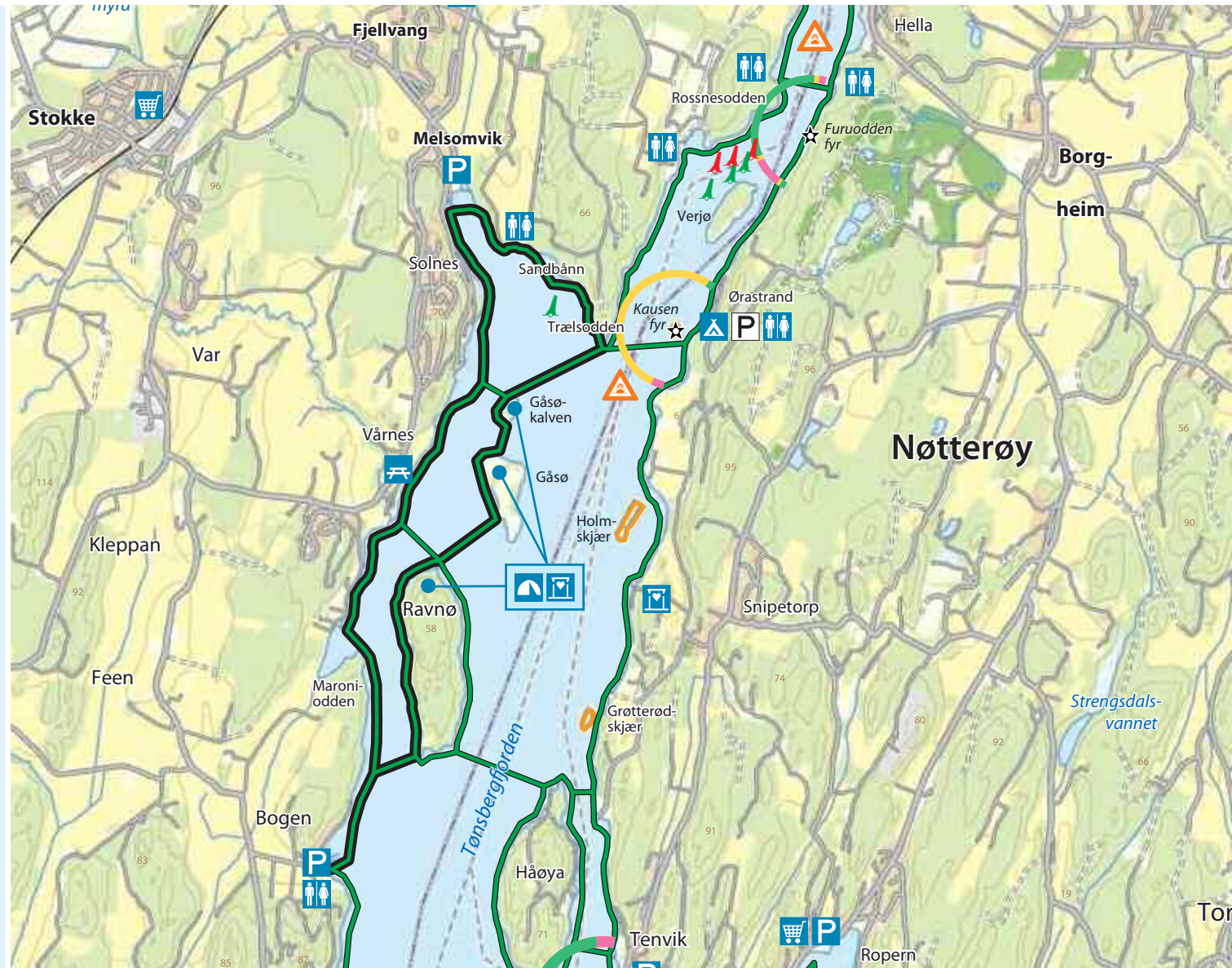
Turen går nordover langs land, på innsiden av Ravnø og det første strekket er så å si uten bebyggelse. Når du passerer Maroni-odden er du tilbake i sivilisasjonen med anselige mengder småbrygger og ei småbåthavn. På innsiden av Gåsø blir det mer landlig igjen, og etter cirka tre kilometer passerer du Vårnes. Der er det en liten strand ved ei brygge og passer fint til strandhugg. Følg landsiden videre nordover og du vil passere småbåthavna på Solnes og kornsiloene som er et godt kjennemerke. Det er Melsomvik Kornsilø og er Vestfoldmøllenes største kornmottak. Her kan det være lastebåter, men regn også med en del småbåttrafikk i området. Vær også forberedt på reflekterte bølger fra de rette bryggene i småbåthavnene. Videre inn i Melsombukta er det brygger og båthavn. På østsiden av bukta ligger den populære stranda Sandbånn. Her er det naturlig med hoved-pause.

Turen videre går via landsiden til Trælsodden i sørøst. Derfra krysser du cirka 700 meter over til Gåsøkalven som har fine landingsplasser for kajakk på øyas vestsida. Cirka 200 meter lenger sør ligger Gåsø. Der er det friområde og med flere fine pauseplasser på både nord- og vestsiden. Videre padler du sørover til Ravnø. Helt sør på Ravnø er det en beleilig strand mellom båtplassene. Herfra krysser du vestover til fastlandet og følger land sørover tilbake til Bogen.

Turvariant: Gjør turen kortere ved å padle nordover og ut til Gåsøkalven, ta pause der, og tilbake via Gåsø og Ravnø.

🏡 It is exciting to watch houses, arable, meadows, and beautiful forest areas from the kayak. On this tour, you get everything, and fits well for beginners.

60 Bogen–Melsomvik–Gåsø–Bogen



Andre turer fra Bogen
Other tours from Bogen

🚣 59 Bogen–Veierland rundt
🚣 61 Bogen–Natholmen–Retur



14 km 3-4 timer

En fin tur igjennom ett av Vestfolds fineste og viktigste kulturmiljø. Passer perfekt som en dagstur.

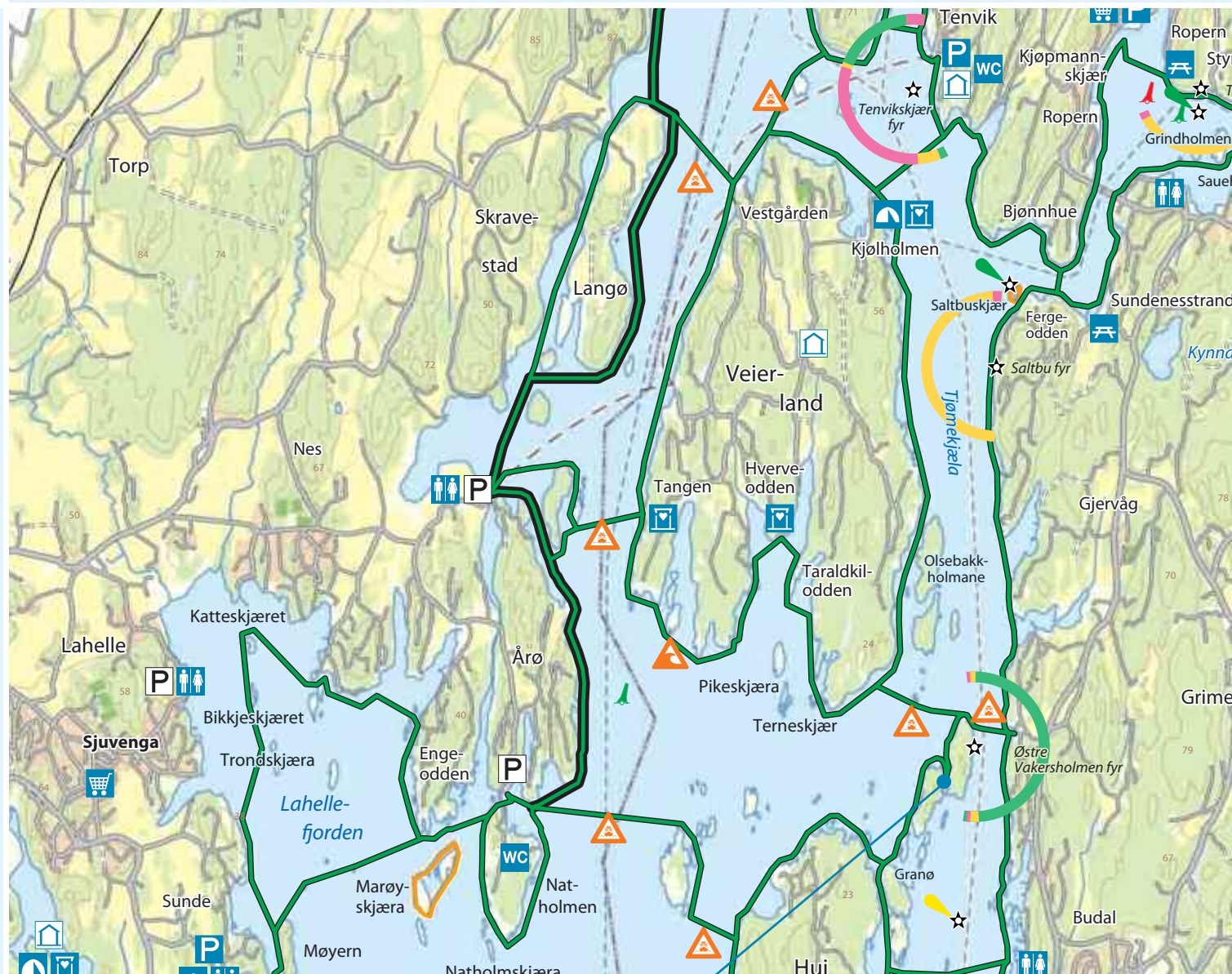
Turen går sørover langs land til nordenden av Langø. Fortsett langs østsiden av Langø. Ved mye sørøstlig vind vil det være mer skjermet å padle Askelundkilen, vest på langø, men vær oppmerksom ved lavvann. Du kommer nå inn i Langø landskapsvernområde, et landskap med et fredelig, uberørt inntrykk. En rekke verdifulle naturtyper som strandenger, beiteskog og store gamle trær og alleer finnes særlig på øya Langø, og floraen er uvanlig rik.

Ved sørpissen av Langø passerer du Hesteholmen. Drei sørvestover mot Store Verksholmen og padle på innsiden av den. Turen går videre gjennom sundet innenfor Saueholmen og forbi en større småbåthavn ved Munkhallen. Det er ilandstigningsmuligheter på sørsiden av båthavna og etter første odden etter havna. Videre sørover langs land, på de siste 1,5 km før Natholmen, er det flere plasser å gå i land, men ikke egnet for mer enn en benestrekke. Når du runder siste odde og ser brua og båthavna nord på Natholmen er det flere fine rasteplasser. Det er også fint å ta pause på stranda i Furuвика, like nord for Natholmen, eller dra ned cirka 700 meter langs Natholmen hvor det er ei fin strand kalt Sandbukta. Du kan også gå i land nordøst på øya. Her er det småbåthavn og kajakklager for kystleirskolen Knattholmen leirsted. Retur tilbake samme rute.

Turvariant: Hjemover kan du fortsette under brua som forbinder Natholmen og Østerøya og padle nordover inn Hamburgkilen og ta den smale kanalen gjennom York til Askelundkilen. Sjekk at det er nok vann! På denne turen må du bære kajakk over et lite veistykke. Lenger nord kan du også velge å padle på vestsiden (innsiden) av Langø, og dermed unngå eventuell småbåttrafikk.

🇬🇧 A nice tour between one of Vestfolds nicest and most important culture environments. Suitable as a daytrip.

61 Bogen-Natholmen-Retur



Andre turer fra Bogen
Other tours from Bogen

59 Bogen-Veierland rundt
60 Bogen-Melsomvik-Gåsø-Bogen